

ESPECIALIZACIÓN EN PLANEACIÓN TERRITORIAL

SNIES 90960

Fundación Universidad de América - Vigilada MinEducación



Universidad de
América[®]

Código SNIES 1715

ESPECIALIZACIÓN EN PLANEACIÓN TERRITORIAL

Código SNIES del programa: 90960.

Registro Calificado:

Resolución N° 1554 del 15 de febrero de 2022 del Ministerio de Educación Nacional.

Título que otorga: Especialista en Planeación Territorial.

Nivel de formación: Especialización.

Modalidad: Presencial.

Número de créditos académicos: 28.

Duración: 2 semestres.

Lugar de desarrollo: Bogotá D.C., Colombia.

JUSTIFICACIÓN


La especialización en Planeación Territorial de la Universidad de América propicia la formación integral en un marco que implica enfatizar los aspectos esenciales que contribuyen al desarrollo de competencias como planificador territorial, presentando valores agregados en las áreas de planeación, gobernabilidad y gestión territorial.

Ofrece un conocimiento robusto para la aplicación de los instrumentos de planeamiento y gestión territorial incorporando las debidas adaptaciones a los diferentes contextos de trabajo, además de hacerlo de manera reflexiva, esto es con el conocimiento de que la ausencia de planeación no limita las dinámicas sociales ni sus expresiones físicas, pues continuarán operando bajo condiciones de mercado, de propiedad y de fuerzas sociales en conflicto; pero su práctica permite orientar la construcción social del territorio para alcanzar unos objetivos colectivos y a través de uno medios legítimos, viables y legales.

El Programa de Especialización en Planeación Territorial de la Universidad de América, a diferencia de los programas ofertados a nivel nacional, posee asignaturas en todos los temas que marcan la tendencia de contenidos de la disciplina excepto en el diseño, favoreciendo el abordaje interdisciplinario de los contenidos territoriales.



OBJETIVOS



Formar profesionales íntegros en el campo de la Planeación Territorial con sólidos conocimientos científicos, humanísticos, tecnológicos y técnicos para desempeñarse con eficiencia y eficacia en la prestación de servicios profesionales que demanden las necesidades específicas de su profesión.



Desarrollar y/o fortalecer habilidades en la aplicación de los criterios técnicos, teóricos conceptuales y metodológicos que orientan y definen el ámbito de intervención de la planeación territorial.



Formar especialistas con capacidad de aplicar conocimientos y herramientas básicas en la acción y reflexión crítica al interior de grupos de trabajo interdisciplinarios en la planeación y la investigación territorial.



Capacitar para el uso de la información para la formulación, evaluación y seguimiento de los Planes de Ordenamiento Territorial y sus instrumentos, así como en la formulación y diseño de operaciones estructurantes en el corto, mediano y largo plazo.



Formarlos integralmente en los valores de la responsabilidad personal, de la ética profesional, del civismo y de la solidaridad social y velar porque la educación superior se desarrolle dentro de los criterios éticos que garanticen el respeto a los valores del ser humano y de la sociedad.



METODOLOGÍA

El programa se desarrolla a partir de un enfoque flexible, abierto y participativo, en el que el estudiante es agente activo del proceso de aprendizaje y el docente desempeña el papel de facilitador y orientador de este proceso.

Teniendo en cuenta el nuevo rol del docente como orientador y facilitador de aprendizajes, plantea objetivos, estrategias, medios y tiempos, presenta los temas y propuestas de aprendizaje, induce a la comprensión e incorporación de conceptos y habilidades de manera dialógica, mediante estrategias didácticas de acción-participación activa, durante el estudio con acompañamiento en el aula de clase y en el estudio gestionado por sí mismo, en aras de alcanzar los resultados de aprendizaje proyectados.

En este sentido se implementan metodologías que favorecen aprendizajes activos, colaborativos, interactivos y en contexto. Los espacios del aula de clase y la interacción con el docente se utilizan como escenarios para el planteamiento de problemas que se buscan resolver conjuntamente, desde los actores educativos docente-estudiante, con la incorporación de sus conocimientos, vivencias y experiencia, contando con los aportes de los demás participantes, respetando la libertad de cátedra, para así permitir apropiar y vincular estas vivencias con el ámbito local, regional y nacional.

PERFIL DE INGRESO

La especialización es un espacio académico ideal para profesionales en las áreas de ingenierías, arquitectura, ciencias biológicas, ciencias sociales, económicas y administrativas y otras profesiones afines o equivalentes, que se desempeñen en las divisiones de planeación de organizaciones públicas o que se proyecten en el área de la planeación y gestión territorial.



PERFIL GLOBAL DE EGRESO

El Especialista en Planeación Territorial asesora y apoya la formulación de planes territoriales con el objeto de enfrentar las problemáticas del desarrollo local y regional, aportando a los equipos de trabajo la prospección de escenarios, la formulación de estrategias y la programación de acciones para lograrlas; identifica e infiere soluciones, que responden con suficiencia a la naturaleza de los problemas y conflictos territoriales, para consolidar la construcción de territorios más equitativos, competitivos y sustentables, asegurando respuestas económicamente viables, legitimadas socialmente y armonizadas legalmente.

Interactúa con los actores locales e influye en las decisiones que permitan consolidar la confianza y credibilidad de los gobiernos y la sociedad civil que representa a partir de la conexión y promoción de los valores culturales y sociales, desde los niveles locales hasta los globales.

Diseña y gestiona estrategias adecuadas mediante una capacidad ejecutiva para tomar decisiones orientadas al logro de los objetivos del plan, permitiendo materializar sus decisiones de manera eficiente, responsable y sustentable.

INVESTIGACIÓN

La investigación del programa se encuentra articulada al proceso de formación académica y profesional, orientada al desarrollo de las competencias básicas que le permitan al estudiante comprender los procesos, interactuar y facilitar la apropiación del conocimiento. De manera explícita en la estructura curricular se encuentran dos asignaturas, cuyos objetivos son sensibilizar e introducir al estudiante en aspectos metodológicos para la solución de problemas, análisis de casos y el desarrollo de su trabajo de grado a nivel de especialización.

Las habilidades y competencias investigativas se fortalecen y consolidan a través de los módulos de las asignaturas y se materializan en el Taller de Análisis y Ordenamiento Territorial con una aplicación teórico-práctica de conocimientos destrezas y competencias, para el análisis y solución de problemas reales en el municipio de estudio en el marco de la planeación territorial.

En relación a la investigación que soporta el programa, se trabaja la línea de investigación: **Ciudades Competitivas**, que involucra los siguientes campos de conocimiento o sub-líneas de trabajo, a saber:



Proyecto urbano.



Construcción social del territorio.




Construcción física del territorio.



Gerencia de proyectos y empresas constructoras.



UNIDADES DE COMPETENCIAS



PLANEACIÓN TERRITORIAL

Capacidad de ASESORAR y/o APOYAR la formulación de planes territoriales con el objeto de enfrentar las problemáticas del desarrollo local y regional, aportando a los equipos de trabajo la prospección de escenarios, la formulación de estrategias y la programación de acciones para lograrlas.



DESARROLLO TERRITORIAL

Competencia para IDENTIFICAR E INFERIR soluciones que responden con suficiencia a la naturaleza de los problemas y conflictos territoriales, para consolidar la construcción de territorios más equitativos, competitivos y sustentables, asegurando respuestas económicamente viables, legitimadas socialmente y armonizadas legalmente.



CONSTRUCCIÓN DEL TERRITORIO

Capacidad para DISEÑAR y GESTIONAR estrategias adecuadas mediante una capacidad ejecutiva para tomar decisiones orientadas al logro de los objetivos del plan, permitiendo materializar sus decisiones de manera eficiente, responsable y sustentable.



GOBIERNO Y CIUDADANÍA

Capacidad para DISEÑAR y GESTIONAR estrategias adecuadas mediante una capacidad ejecutiva para tomar decisiones orientadas al logro de los objetivos del plan, permitiendo materializar sus decisiones de manera eficiente, responsable y sustentable.



TÍTULO QUE OTORGA

Especialista en Planeación Territorial

Soportado en la Resolución N° 1554 del 15 de febrero de 2022 del Ministerio de Educación Nacional.



PLAN DE ESTUDIOS

 ASIGNATURAS OBLIGATORIAS

 ASIGNATURAS ELECTIVAS

SEMESTRE I

Ciudad, Región y Territorio

100105	2
--------	---

Instrumentos de Planeación y Ordenamiento Territorial

100206	2
--------	---

Teorías y Modelos de Planeación y Gestión

100104	2
--------	---

Teorías del Desarrollo Regional

100301	2
--------	---

Electiva I

100107	2
--------	---

Electiva II

100202	2
--------	---

SEMESTRE II

Gestión del Riego para la Planeación del Territorio

100305	2
--------	---

Solución de Conflictos y Técnicas de Negociación

30150	2
-------	---

Gestión Pública Local

100306	2
--------	---

Finanzas y Presupuesto Territorial

100101	2
--------	---

Electiva III

100203	2
--------	---

Electiva IV

100405	2
--------	---

TALLER DE ANÁLISIS Y ORDENAMIENTO TERRITORIAL

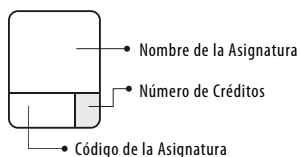
100106	4
--------	---

CRÉDITOS: 6
ASIGNATURAS: 3

CRÉDITOS: 10
ASIGNATURAS: 4

CRÉDITOS: 6
ASIGNATURAS: 3

CRÉDITOS: 6
ASIGNATURAS: 3



TOTAL CRÉDITOS: 28
TOTAL ASIGNATURAS: 13

ESPECIALIZACIÓN EN PLANEACIÓN TERRITORIAL

SNIES 90960

www.uamerica.edu.co
www.uniamerica.edu.co



Más información:

Oficina de Mercadeo y Admisiones
posgrados@uamerica.edu.co

☎ 310 869 6885 ☎ 314 218 1547
☎ 316 629 0450

EcoCampus de Los Cerros: Avenida Cincunvalar No 20 -53
Tel: (60 1) 3376680 / Fax: (60 1) 3362941
Sede Norte: Calle 106 No. 19-18
Tel: (60 1) 6580658
Bogotá D.C., Colombia.



Universidad de
América[®]
Código SNIES 1715